

Reis informatie

TITEL	Rond Spitsbergen - In het rijk van de IJsbeer
SCHIP	Hondius
INSCHEPING	Longyearbyen
ONTSCHeping	Longyearbyen

Inclusief

- Alle maaltijden aan boord gedurende de reis, inclusief snacks, koffie en thee.
- Gebruik van rubber laarzen en sneeuwschoenen.
- Transfers en bagageafhandeling tussen de luchthaven, hotels en het schip voor de passagiers op de groepsvluchten van en naar Longyearbyen.
- De reis aan boord van het schip zoals aangegeven in de reisbeschrijving.
- Alle zodiaccruises, excursies aan wal en groepsactiviteiten gedurende de reis.
- Alle lezingen en presentaties aan boord gegeven door ervaren expeditieteam.
- Diverse havengelden, landing fees en belastingen tijdens de reis aan boord.
- AECO toeslagen en gouvernementele belastingen.
- Uitgebreide informatie materialen voor uw vertrek.

Exclusief

- Arrangementen vóór en ná de expeditiecruiise.
- Aankomst- en vertrekbelastingen (indien van toepassing).
- Vliegtickets (tenzij specifiek anders aangegeven).
- Kosten visum en reisdocumenten (indien van toepassing).
- Maaltijden aan wal.
- Reisverzekering (verplicht) en annuleringsverzekering (aanbevolen).
- Kosten van persoonlijke aard, zoals kosten voor de bar, telecommunicatie en souvenirs.
- Fooi aan het eind van de reis voor personeel aan boord (niet verplicht).

Omschrijving

LET OP: Deze routebeschrijving is slechts een indicatie. Het programma kan variëren afhankelijk van ijs, weer, en wildlife condities. Landingen zijn afhankelijk van de beschikbaarheid van locaties, vergunningen en milieuoverwegingen volgens AECO regelgeving. Officiële vaarschema's en landingsplaatsen worden gepland in samenwerking met AECO vóór de start van het seizoen, maar de expeditieleider bepaalt het definitieve vaarschema. Flexibiliteit is van het grootste belang voor expeditie cruises. De gemiddelde vaarsnelheid van ons schip is 10,5 knopen.

Begin de reis met het verkennen van het dorpje Longyearbyen en vaar daarna mee op expeditiecruiise naar het noordwesten van Spitsbergen. Aanschouw het indrukwekkende poollandschap, waaronder het bijzondere pakijis en ga mee op zoek naar schitterende pooldieren: walvissen, rendieren, walrussen en de 'Koning van de Arctis', de IJsbeer.

Vogelspotten:

We hebben ten minste één toegewijde expeditiegids in ons team die hun deskundige kennis over vogelsoorten deelt en die beschikbaar zal zijn om u te helpen bij het identificeren, fotograferen aan dek en meer te weten te komen over de vogels die we zien. Naast buitensessies zal onze gids zich concentreren op soorten en gerelateerde informatie over de vogels van het noordpoolgebied in re-caps en lezingen aan boord.

Dag 1: Een Arctisch dorp

Aangeland in Longyearbyen, het administratieve centrum op het grootste eiland van de Spitsbergen archipel. Geniet voor het aan boord gaan van een wandeling door dit voormalige mijnstadje. Een bezoek aan het houten kerkje en het indrukwekkende poolmuseum zijn zeker de moeite waard.

Misschien onverwacht in het poolgebied, maar in de omgeving van Longyearbyen zijn meer dan 100 plantensoorten te vinden, waaronder veel planten met mooie bloemen. In de vroege avond zal het schip vertrekken en de grote Isfjord invaren. In deze 75 kilometer lange fjord zien we mogelijk al onze eerste walvissen.

Dag 2: De route naar Raudfjorden

Gedurende de nacht varen we naar het noorden, naar Raudfjorden, gelegen in het noordwesten van Spitsbergen. Deze prachtige fjord wordt gedomineerd door spectaculaire gletsjers en een geliefde plek voor Ringelrobben, Baardrobben en vaak ook IJsberen. De kliffen in de fjord bieden ook plaats aan grote kolonies Dikbekzeekoeten en Drieteenmeeuwen.

Dag 3: De magnifieke Monaco gletsjer

Mogelijk bezoeken we de Liefdefjord en varen daar richting de bijna 5 kilometer lange Monaco gletsjer. Het water voor het gletsjerfront is een interessant foerageergebied voor duizenden Drieteenmeeuwen, maar ook Beluga's worden hier regelmatig voor de gletsjer gezien.

De Liefdefjord is IJsberen gebied en dit bijzondere roofdier wordt dan ook regelmatig waargenomen in de fjord. Wanneer de fjord vanwege het ijs of weersomstandigheden niet toegankelijk is wordt uitgeweken naar een alternatieve route langs de westkust.

Dag 4: De hoogtepunten van Hinlopen

Vandaag varen we de Hinlopen Straat binnen, een hoog-Arctische zeestraat tussen West Spitsbergen en Nordaustlandet. In de monding van deze zeestraat worden regelmatig Blauwe vinvissen gezien en het gebied is de thuisbasis van Walrussen, Baardrobben, Ivoormeeuwen en IJsberen.

We maken een wandeling over de Arctische toendra van het Lomfjordshalvøya en bekijken vanaf de zodiacs de vogelkliffen van Alkefjellet, met zijn tienduizenden Dikbekzeekoeten en Drieteenmeeuwen één van de hoogtepunten van Spitsbergen.

Aan de oostkant van de Hinlopen Straat, op Nordaustlandet, ervaren we mogelijk hoe 'Life in the Freezer' moet voelen. Wanneer de ijssituatie onze doorgang door de Hinlopenstraat verhindert wordt er een alternatieve route genomen.

Dag 5: Het noordelijke gevoel

Ten noorden van Nordaustlandet hopen we vandaag het meest noordelijke punt van de reis te bereiken bij de Sjuøyane, oftewel de Zeven Eilanden. Hier bevinden we ons dichtbij de 81 graden noorderbreedte en slechts 1000 kilometer van de geografische Noordpool. IJsberen bevolken deze regio, samen met Walrussen en Ivoormeeuwen.

Mogelijk komen we hier ook pakijs tegen en het schip zal dit dan zeker benaderen om deze witte woestijn te aanschouwen. Het pakijs is de natuurlijke habitat van de IJsbeer en we gaan dan ook pogen dit fantastisch mooie dier hier te zien.

Dag 6: Naar de rand

Terugkerend naar de westkust van Spitsbergen varen we langs of mogelijk door het pakijs terwijl we blijven uitkijken naar IJsberen, Walrussen en de zeldzame Groenlandse walvis.

Ongeveer 40 zeemijl ten westen van Spitsbergen varen we langs de rand van het Continentaal Plat naar de Spitsbergen Bank waar vinvissen foerageren in de ‘upwelling’ stromingen (waar koud, voedselrijk water omhoogkomt).

Bij de monding van de Kongsfjord is er ook een goede kans om walvissen te zien.

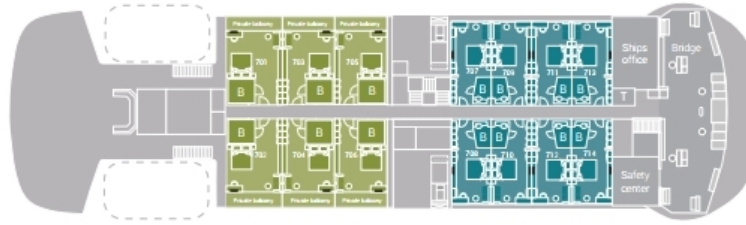
Dag 7: Rendieren, Poolvossen en grote aantallen zeevogels

Het eiland Prins Karls Forland is een langgerekt, ruig eiland. Op een vlakke zandrichel liggen regelmatig walrussen uit te rusten. Een alternatief is de mooie fjord St. Johnfjorden of Trygghamna, in de monding van de Isfjord, waar op de grote vogelklif Alkhornet vele tienduizenden zeevogels broeden. Onder de klif, op de vruchtbare hellingen, zien we regelmatig rendieren en Poolvossen.

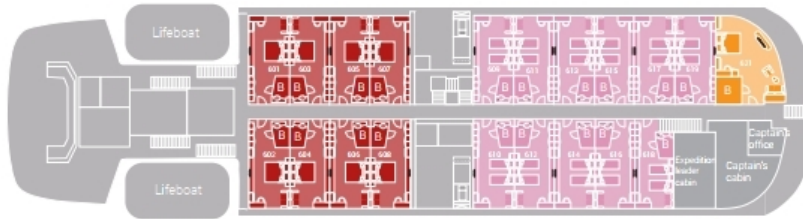
Dag 8: Helemaal het einde: Longyearbyen

Aan ieder avontuur, hoe mooi ook, komt uiteindelijk een einde. U monstert af in Longyearbyen, met als bagage de diepe indrukken die deze bijzondere reis en de ruige natuur op u gemaakt hebben.

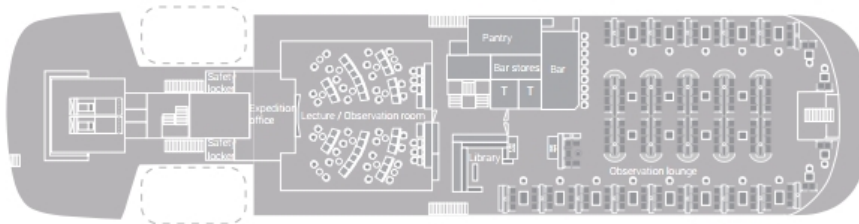
DEKPLAN



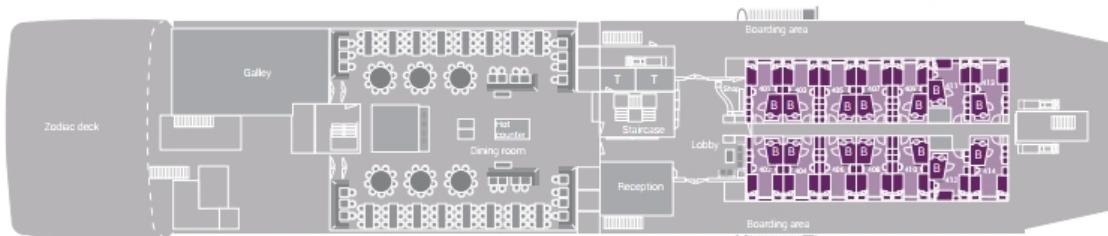
Deck 7



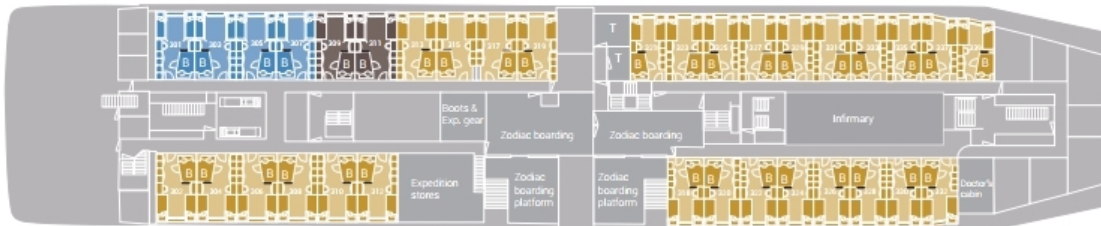
Deck 6



Deck 5



Deck 4



Deck 3

m/v Hondius deck plan Oceanwide Expeditions			
Hondius Suite	Twin Window	Upper / lower berths	Double bed
Grand Suite with private balcony	Twin Porthole	Lower berths	Toilet
Junior Suite	Triple Porthole	2 separate lower berths	Bathroom
Superior	Quadruple Porthole		
Twin deluxe			

HUTTEN

Vierpersoonshut met patrijspoot € 2982



Driepersoonshut met patrijspoot € 3717



Tweepersoonshut met patrijspoot € 4149



Tweepersoonshut met raam € 4495



Tweepersoonshut deluxe € 4754



Superiorhut € 5403



Junior suite € 5792



Grand suite met privé balkon € 6699

