

### Reis informatie

<b>TITEL</b>	Antarctica - Discovery en learning
<b>SCHIP</b>	<a href="#">Janssonius</a>
<b>INSCHEPING</b>	Ushuaia
<b>ONTSCHeping</b>	Ushuaia

## **Inclusief**

- Alle maaltijden aan boord gedurende de reis, inclusief snacks, koffie en thee.
- Gebruik van rubber laarzen en sneeuwschoenen.
- De reis aan boord van het schip zoals aangegeven in de reisbeschrijving.
- Alle zodiaccruises, excursies aan wal en groepsactiviteiten gedurende de reis.
- Alle lezingen en presentaties aan boord gegeven door ervaren expeditieteam.
- Diverse havengelden, landing fees en belastingen tijdens de reis aan boord.
- Uitgebreide informatie materialen voor uw vertrek.
- Groepstransfer van het schip naar het vliegveld in Ushuaia (direct na ontschepping).

## **Exclusief**

- Arrangementen vóór en ná de expeditiecrui se.
- Aankomst- en vertrekbelastingen (indien van toepassing).
- Vliegtickets (tenzij specifiek anders aangegeven).
- Kosten visum en reisdocumenten (indien van toepassing).
- Maaltijden aan wal.
- Transfers naar het schip in Ushuaia.
- Reisverzekering (verplicht) en annuleringsverzekering (aanbevolen).
- Kosten van persoonlijke aard, zoals kosten voor de bar, telecommunicatie en souvenirs.
- Fooi aan het eind van de reis voor personeel aan boord (niet verplicht).

## **Omschrijving**

LET OP: Deze routebeschrijving is slechts een indicatie. Het programma kan variëren afhankelijk van ijs, weer, en wildlife condities. Landingen zijn afhankelijk van de beschikbaarheid van locaties, vergunningen en milieuoverwegingen volgens IAATO regelgeving. Officiële vaarschema's en landingsplaatsen worden gepland in samenwerking met IAATO vóór de start van het seizoen, maar de expeditieleider bepaalt het definitieve vaarschema. Flexibiliteit is van het grootste belang voor expeditie cruises. De gemiddelde vaarsnelheid van ons schip is 10,5 knopen.

Deze Antarctisch Schiereiland en South Shetland Islands expeditiecrui se brengt u naar het hart van het Antarctisch Schiereiland, naar een landschap van koude, ongenaakbare bergen, blauwe ijsbergen en een enorme dierenpracht. Kom, en zie zelf de walvissen, zeehonden en duizenden pinguïns.

## **Dag 1: Het einde van de wereld, het begin van de reis.**

Uw reis begint aan het einde van de wereld: Ushuaia in Argentinië, de meest zuidelijke stad van de wereld en ook wel “Fin del Mundo” genoemd. In de middag stapt u aan boord en vaart u via het schilderachtige, door ruige bergen omzoomde Beagle Kanaal richting Antarctica.

## **Dag 2 - 3: Het pad der Poolreizigers**

De komende twee dagen op de Drake Passage kunt u het zeemansleven vanuit het perspectief van de eerste poolreizigers lichtelijk meebeleven: een stevige bries, rollende golven en mogelijk al een walvis die plotseling opduikt en een ademspuit laat zien. Na de Antarctische Convergentie – Antarctica's natuurlijke afbakening, die gevormd wordt waar koude noordwaartse oceaanstromingen en warmere sub-antarctische stromingen elkaar ontmoeten – bevinden we ons in de "Circum-Antarctic Upwelling Zone". Niet alleen het zeeleven maar ook het vogelleven verandert vanaf nu: verschillende albatrossoorten en stormvogels vertonen zich vrij plotseling, zoals ook Kaapse duiven en Zuidelijke stormvogels. In de buurt van de South Shetland Islands komen de eerste ijsbergen in zicht.

## Dag 4 - 7: Gearriveerd in Antarctica

Grijze rots pieken, bestreken met dikke lagen sneeuw, torens van gebroken blauwwit ijs en wonderlijke dieren die zijn aangepast aan deze extreme omgeving, verwelkomen ons terwijl we dit haast onwereldse gebied binnenvaren. We bereiken de Gerlache Strait, een van de mooiste gebieden van Antarctica.

Dit zijn mogelijke mogelijk te bezoeken plaatsen:

**Danco Island** – Onze activiteiten op dit bijna geheel met ijs bedekte eiland zijn gefocust op de Ezelspinguïn kolonie die zich op het eiland bevindt. Weddell en Krabbeneter zeehonden bevinden zich hier vaak op de kust.

**Neko Harbour** – hier krijgen we de kans om zelf op het Antarctische continent te stappen – een episch landschap van reusachtige gletsjers en uitgeslepen, met sneeuw bedekte rotswanden.

**Paradise Bay** - Ons volgende doel brengt ons naar het paradijs: Paradise Bay, zo genoemd vanwege zijn ongeëvenaarde schoonheid. Hier stappen we in de Zodiacs voor een cruise in de met ijsbergen bezaaide baai, waar vaak ook zeehonden en walvissen zich laten bewonderen.

**Port Lockroy** - Nadat we door het Neumayer Channel zijn gevaren verwachten we het oude Britse onderzoeksstation 'Port Lockroy', op Goudier Island te kunnen bezoeken, nu een museum en postkantoor. In de buurt van Port Lockroy ligt Jougla Point, waar Ezelspinguïns en Keizeraalscholvers broeden.

Er zijn ook mogelijkheden om te kajakken en kamperen in dit gebied, en als de omstandigheden het toelaten, kun je zelfs sneeuwschoenwandelen langs de kust en naar de oude ski-way bij het nabijgelegen Damoy Point.

## Dag 8: Scenes van de South Shetlands

De vulkanische South Shetland Islands zijn erg winderig en vaak gehuld in nevel en mist maar ze bieden een aantal subtiele genoegens. Zo is er een grote variëteit aan flora (mossen, korstmossen en bloeiende grassen) en fauna, zoals Ezelspinguïns, Kinbandpinguïns en Zuidelijke reuzenstormvogels.

Deception Island is een zogenaamde subductie krater, die via een nauwe opening met de zee verbonden is waardoor er een natuurlijke haven is gevormd voor schepen. Het schip waagt zich via de spectaculaire Neptune's Bellow in de krater. Hier vinden we in een vulkanisch maanlandschap een verlaten walvisvaarders station, warmwaterbronnen, duizenden Kaapse duiven, veel Kelpmeeuwen, Grote jagers en Zuidpoolsternen.

Wilson stormvogeltjes en Zwartbuikstormvogeltjes hebben nesten in de ruïnes van het verlaten walvisvaarders station in Whalers Bay. Vaak bezoeken pinguïns en zeehonden de geothermisch verwarmde stranden.

Als alternatief wordt eventueel Half Moon Island bezocht. Hier bevindt zich een grote Kinbandpinguïn kolonie

en er liggen vaak Weddell zeehonden op de kust in de buurt van het meestal onbemande Argentijnse station 'Camara'.

## **Dag 9 - 10: Bekende zeeën, bekende vrienden**

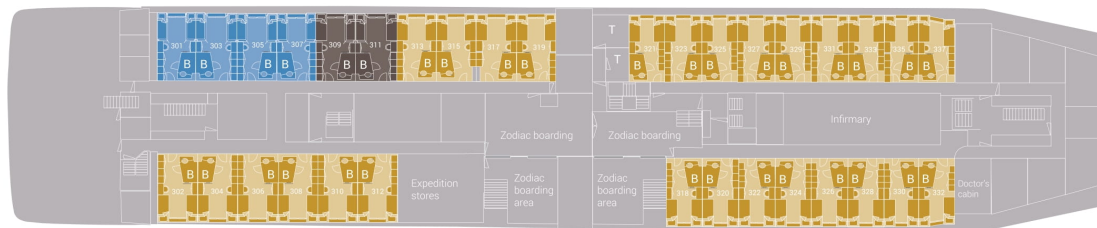
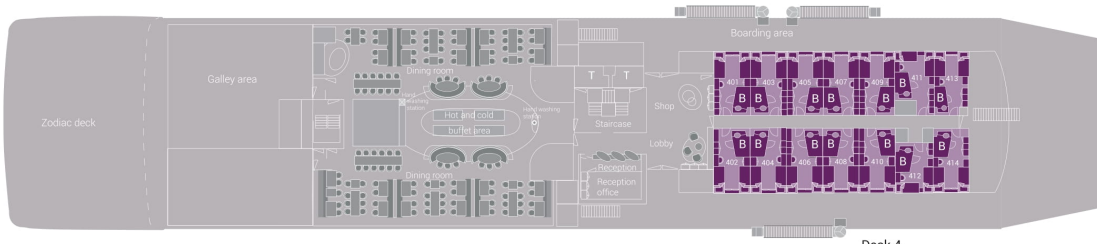
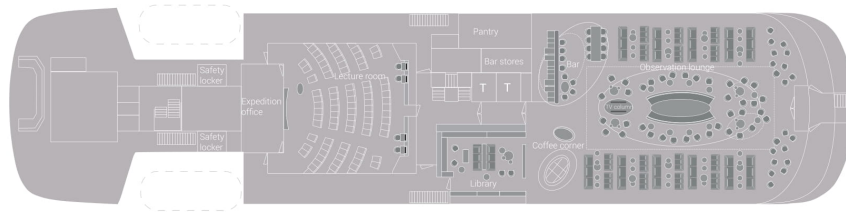
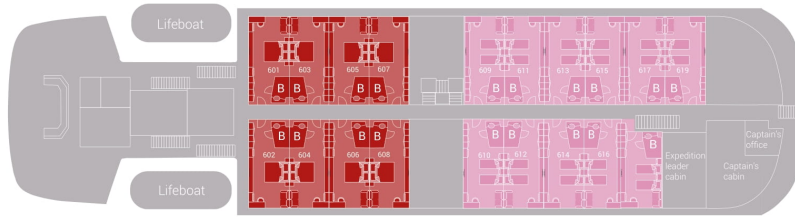
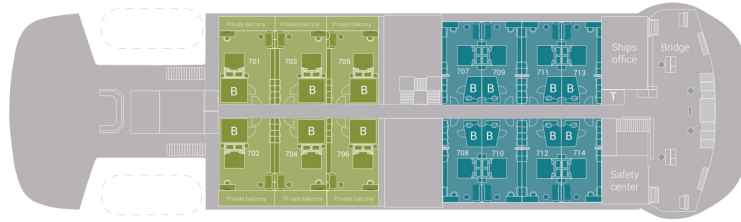
NB: De weersverwachting en de zee condities op de Drake Passage bepalen het exacte moment van vertrek uit Antarctica.

We varen weer noordwaarts, richting de Drake Passage. Hier ontmoeten we weer oude bekenden; de vele zeevogels die we voor het eerst ontmoet hebben op de heenreis, maar die nu op ons overkomen als oude bekenden.

## **Dag 11: Helemaal het einde: Ushuaia**

Aan ieder avontuur, hoe mooi ook, komt uiteindelijk een einde. U monstert af in Ushuaia, met als bagage de diepe indrukken die deze bijzondere reis en de ruige natuur op u gemaakt hebben.

# DEKPLAN



m/v Janssonius deck plan | Oceanwide Expeditions

Grand Suite with private balcony	Twin Window	Upper / lower berths	Double bed
Junior Suite	Twin Porthole	Lower berths	Toilet
Superior	Triple Porthole	2 separate lower berths	Bathroom
Twin deluxe	Quadruple Porthole		



## HUTTEN

---

**Vierpersoonshut met patrijspoot € 6224**

---

**Driepersoonshut met patrijspoot € 7002**

---

**Tweepersoonshut met patrijspoot € 7693**

---

**Tweepersoonshut met raam € 8039**

---

**Tweepersoonshut deluxe € 8514**

---

**Superiorhut € 9119**

---

**Junior suite € 9681**

---

**Grand suite met privé balkon € 11108**

---