

### Reis informatie

<b>TITEL</b>	Frans Josef land
<b>SCHIP</b>	<a href="#">Hondius</a>
<b>INSCHEPING</b>	Longyearbyen
<b>ONTSCHeping</b>	Longyearbyen

## **Inclusief**

- Alle maaltijden aan boord gedurende de reis, inclusief snacks, koffie en thee.
- Gebruik van rubber laarzen en sneeuwschoenen.
- De reis aan boord van het schip zoals aangegeven in de reisbeschrijving.
- Alle zodiaccruises, excursies aan wal en groepsactiviteiten gedurende de reis.
- Diverse havengelden, landing fees en belastingen tijdens de reis aan boord.
- AECO toeslagen en gouvernementele belastingen.
- Uitgebreide informatie materialen voor uw vertrek.

## **Exclusief**

- Arrangementen vóór en ná de expeditiecruijs.
- Aankomst- en vertrekbelastingen (indien van toepassing).
- Vliegtickets (tenzij specifiek anders aangegeven).
- Kosten visum en reisdocumenten (indien van toepassing).
- Maaltijden aan wal.
- Reisverzekering (verplicht) en annuleringsverzekering (aanbevolen).
- Kosten van persoonlijke aard, zoals kosten voor de bar, telecommunicatie en souvenirs.
- Fooi aan het eind van de reis voor personeel aan boord (niet verplicht).

## **Omschrijving**

LET OP: Deze routebeschrijving is slechts een indicatie. Het programma kan variëren afhankelijk van ijs, weer, en wildlife condities. Landingen zijn afhankelijk van de beschikbaarheid van locaties, vergunningen en milieuoverwegingen volgens AECO regelgeving. Officiële vaarschema's en landingsplaatsen worden gepland in samenwerking met AECO vóór de start van het seizoen, maar de expeditieleider bepaalt het definitieve vaarschema. Flexibiliteit is van het grootste belang voor expeditie cruises. De gemiddelde vaarsnelheid van ons schip is 10,5 knopen.

Deze ambitieuze expeditie naar de 192 eilanden tellende archipel van Franz Josef Land biedt u de mogelijkheid exotische Arctische dieren te spotten zoals ijsberen, Groenlandse walvissen en een verscheidenheid aan zeehonden- en zeevogelsoorten, terwijl u ook de overblijfselen van historische 19e-eeuwse expedities bezoekt.

## **Dag 1: Het begin van uw Arctisch avontuur**

De vertrekken vanuit Longyearbyen om 16.00 uur, in de hoop onderweg de eerste waarnemingen van lokale zeevogels en zeedieren te kunnen doen.

## **Dag 2 & 3: Varend langs de ijsrand van Spitsbergen**

De volgende twee dagen varen we oostwaarts en verkennen we de ijsrand ten noorden van Spitsbergen. Hier zien we misschien wel zeehonden, walvissen, zeevogels en zelfs ijsberen.

## **Dag 4: Eerste indrukken van Franz Josef Land**

Vandaag naderen we de Russische basis Nagurskoye op het Franz Josef Land eiland Alexandra Land. We kunnen de basis vanaf het schip zien, maar we mogen er niet landen.

Nadat we toestemming hebben gekregen van Rusland, verwelkomen we aan boord vier gidsen van het Russische Arctic National Park.

Later op de dag willen we onze eerste landing maken op het zuidelijke deel van Arthur Island. Hier en elders in Franz Josef Land hebben we een goede kans om ijsberen te zien.

## **Dag 5: Historische expedities op Rudolf Eiland**

Het doel is om naar Rudolf Eiland te varen, het noordelijkste eiland van de Franz Josef Land archipel.

Hier hopen we aan land te gaan in de buurt van een verlaten Russisch station in de Teplitzbaai, waar we enkele herinneringen zien aan de Italiaanse en Amerikaanse expedities hier rond de eeuwwisseling van de 19e eeuw.

We zullen proberen te landen bij Kaap Fligely, de noordelijkste landmassa in Eurazië, maar kunnen ook de volgorde van deze bezoeken veranderen.

## **Dag 6: Walrussen en Kaap Norvegia**

Nadat we naar het zuiden zijn gevaren, bereiken we Apollonov eiland, een grote rustplaats voor walrussen, die we misschien vanuit onze Zodiacs kunnen zien.

Bij Kaap Norvegia op Jackson Island willen we de plek bezoeken waar Nansen en Johansen overwinterden nadat ze in 1895 de m/v Fram verlieten.

Later varen we zuidoostwaarts langs Ziegler Island, om dan verder zuidwaarts te varen door smalle maar spectaculaire zeestraten.

## **Dag 7: Geologische wonderen en historische expedities**

Vandaag gaan we aan land bij Kaap Tirol, gelegen aan de noordoostkust van Wiener Neustadt eiland in het Oostenrijkse Recht. Deze kaap kreeg zijn naam tijdens de Oostenrijks-Hongaarse Noordpoolexpeditie van 1872-74, waarvan de leider, Julius von Payer, de kaap beklom.

Later op het Champ-eiland bij Kaap Trieste zijn we van plan excursies te maken tussen enorme bolvormige steenformaties, waarna we langs de kust van Alger Island willen varen, waar de Amerikaanse Baldwin-Ziegler Expeditie in 1901-02 haar hoofdkamp had. Dit prachtige gebied wordt omringd door bergachtige eilanden met indrukwekkende gletsjerfronten.

## **Dag 8: Cliffside seabirds and Arctic marine life**

Early in the morning, we arrive at Rubini Rock on Hooker Island's Tikhaya Bay. Along this impressive cliff face, you can see colonies of seabirds, such as Brünnich's guillemots, black guillemots, little auks, fulmars, and kittiwakes. You might also see bearded seals, harp seals, or Greenland whales in this area.

Next we sail to Cape Flora on Northbrook Island, an important site in the history of polar exploration. More than a century ago, several expeditions had their bases here, and on the cliffs behind Cape Flora are large colonies of Brünnich's guillemots. It is exciting to witness the younger birds trying to glide from the ledges to the sea.

At Günther Bay, we may take a Zodiac cruise near an important haul-out site for walruses. If landing at Cape Flora is difficult due to sea swell and permission, we will try to land at Bell Island, near Eira Lodge, the station of 19th-century British explorer Benjamin Leigh Smith.

## **Dag 9: Terug naar Nagurskoye en Spitsbergen**

In de ochtend gaan we terug naar Nagurskoye. Hier zullen onze vier gidsen van Franz Josef Land National Park het schip verlaten, waarna we westwaarts varen naar Spitsbergen

## **Dag 10: De zeven eilanden van Noord-Svalbard**

In het noordelijkste deel van de Svalbard archipel ligt een eilandengroep die bekend staat als Sjuøyane, wat zich laat vertalen als "Zeven Eilanden". Hier zijn we van plan om te landen op het ruige eiland Phippsøya, waar u misschien meer walrussen kunt zien.

## **Dag 11: Ongelooflijk Krossfjorden landschap**

Vandaag varen we de Krossfjorden binnen op het hoofdeiland Spitsbergen, waar we langs adembenemend mooie bergtoppen, gletsjers en een rijke vegetatie varen.

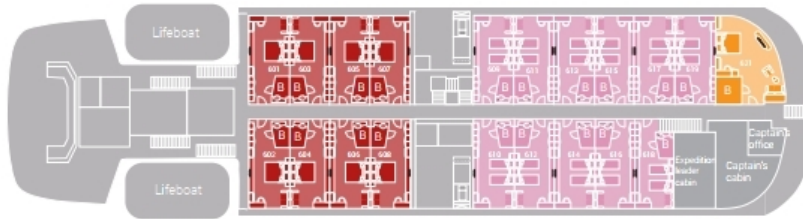
## **Dag 12: Einde van de reis in Longyearbyen**

We keren uiteindelijk terug naar de belangrijkste stad van Spitsbergen, waar we van boord gaan. We nemen waardevolle herinneringen mee naar huis van nieuwe vrienden, ontmoetingen met wilde dieren en een once-in-a-lifetime avontuur in het noordpoolgebied.

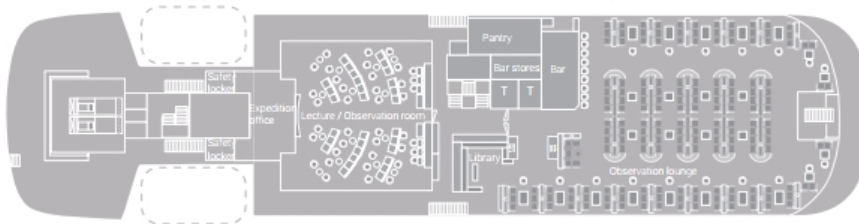
# DEKPLAN



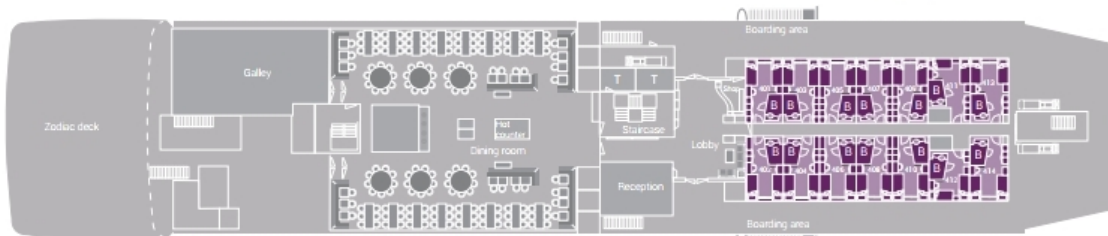
Deck 7



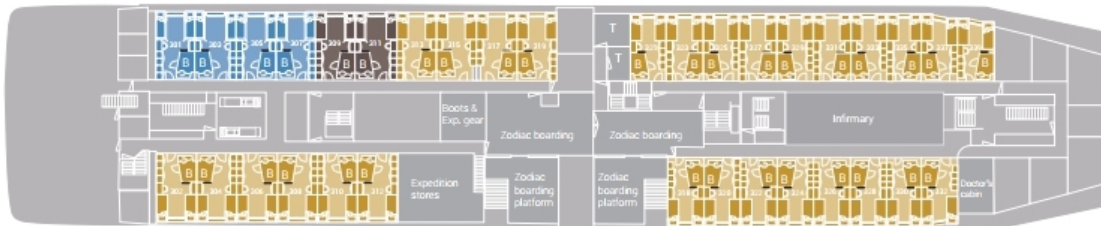
Deck 6



Deck 5



Deck 4



Deck 3

m/v Hondius deck plan   Oceanwide Expeditions			
Hondius Suite	Twin Window	Upper / lower berths	Double bed
Grand Suite with private balcony	Twin Porthole	Lower berths	Toilet
Junior Suite	Triple Porthole	2 separate lower berths	Bathroom
Superior	Quadruple Porthole		
Twin deluxe			

## HUTTEN

---

**Grand suite met privé balkon € 11929**



---

**Junior suite € 10373**



---

**Superiorhut € 9681**



---

**Tweepersoonshut deluxe € 8644**



---

**Tweepersoonshut met raam € 8039**



---

**Tweepersoonshut met patrijspoot € 7477**



---

**Driepersoonshut met patrijspoot € 6353**



---

**Vierpersoonshut met patrijspoot € 5230**

