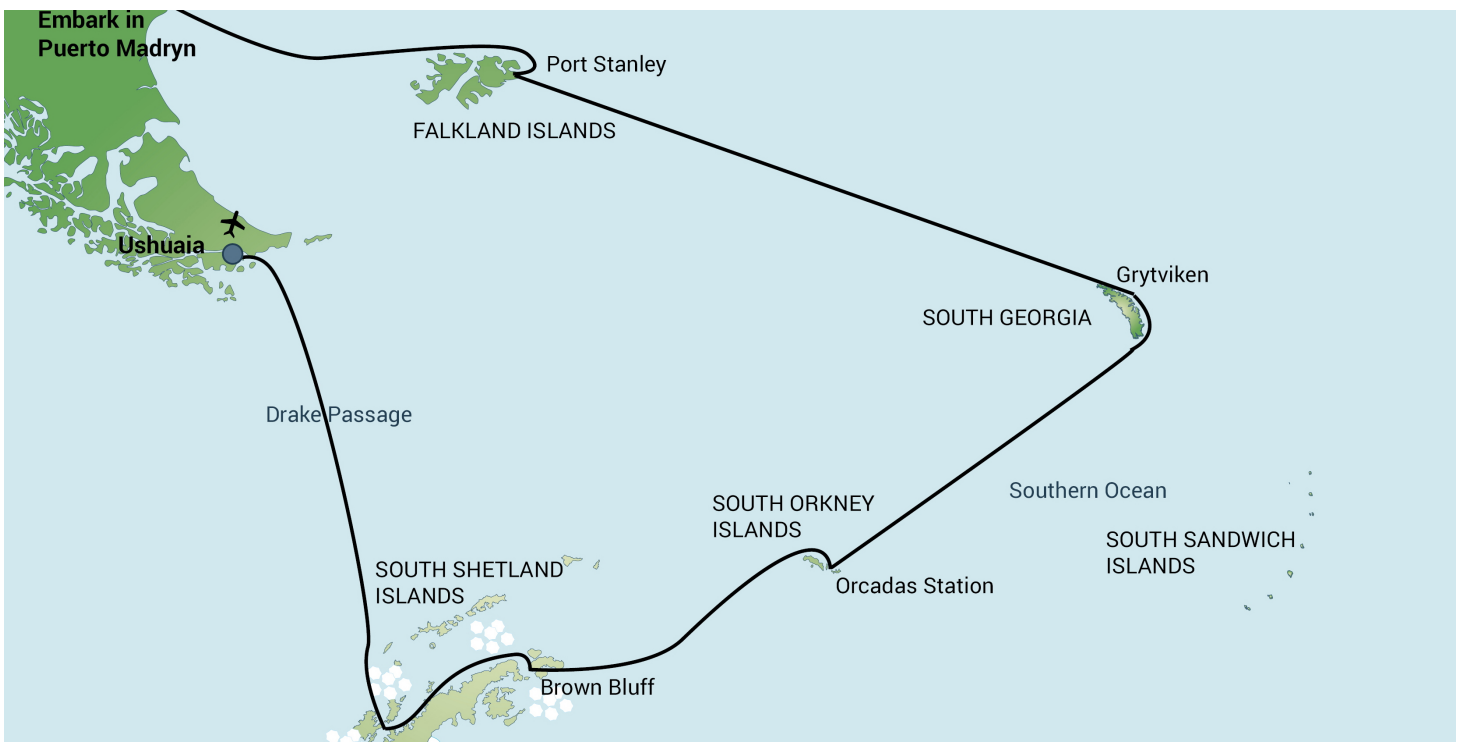


## Reis informatie

<b>TITEL</b>	Van Puerto Madryn naar Antarctica
<b>SCHIP</b>	<a href="#">Hondius</a>
<b>INSCHEPING</b>	Puerto Madryn
<b>ONTSCHeping</b>	Ushuaia



## Inclusief

- Alle maaltijden aan boord gedurende de reis, inclusief snacks, koffie en thee.
- Transfers en bagageafhandeling tussen de luchthaven, hotels en het schip voor de passagiers op de groepsvluchten van en naar Longyearbyen.
- De reis aan boord van het schip zoals aangegeven in de reisbeschrijving.
- Alle zodiaccruises, excursies aan wal en groepsactiviteiten gedurende de reis.
- Alle lezingen en presentaties aan boord gegeven door ervaren expeditieteam.
- Diverse havengelden, landing fees en belastingen tijdens de reis aan boord.
- Uitgebreide informatie materialen voor uw vertrek.
- Groepstransfer van het schip naar het vliegveld in Ushuaia (direct na ontschepping).

## Exclusief

- Arrangementen vóór en ná de expeditiecruiise.
- Aankomst- en vertrekbelastingen (indien van toepassing).
- Vliegtickets (tenzij specifiek anders aangegeven).
- Kosten visum en reisdocumenten (indien van toepassing).
- Maaltijden aan wal.
- Duiken mogelijk tegen betaling
- Reisverzekering (verplicht) en annuleringsverzekering (aanbevolen).
- Kosten van persoonlijke aard, zoals kosten voor de bar, telecommunicatie en souvenirs.
- Fooi aan het eind van de reis voor personeel aan boord (niet verplicht).

## Omschrijving

*LET OP: Dit reisprogramma is enkel bedoeld als indicatie. Het programma kan variëren, afhankelijk van de plaatselijke ijs- en weersomstandigheden en om zoveel mogelijk gelegenheden te bieden om wilde dieren te zien. Het definitieve programma wordt bepaald door de expeditieleider aan boord. Flexibiliteit is cruciaal voor expeditie cruises. De gemiddelde vaarsnelheid van m/v Hondius is 10,5 knopen.*

Een expeditiecruiise naar de Falkland Eilanden, South Georgia en het Antarctisch Schiereiland. South Georgia wordt wel een Antarctische oase genoemd, vanwege de enorme aantallen zeevogels en zeezoogdieren die er voorkomen. Tijdens deze reis kunnen we wel 6 pinguïn soorten aan u voorstellen, samen met enorme aantallen pelsrobber en zeeolifanten.

### Dag 1: Argentijnse zandstranden

In de middag gaat u in de haven van Puerto Madryn aan boord van het schip, waarna de voorstevens zich richt op de Falkland eilanden. De Golfo de Nuevo is bekend vanwege de Zuidkapers, walvissen die hier frequent voorkomen en er is daarom een goede kans om deze te zien wanneer we naar de open oceaan varen.

### Dag 2 – 3: Zeeleven, zeevogels

Hoewel op open zee, zal er zelden een saai moment zijn; vele soorten zeevogels volgen het schip op haar

zuidoostelijke koers; albatrossen, stormvogels, pijlstormvogels en alkstormvogeltjes.

#### **Dag 4: De onbekende Falkland eilanden.**

De Falkland Islands (Malvinas) bieden een grote variëteit aan dieren die, wanneer voorzichtig, goed te benaderen zijn. De eilanden bieden niet alleen voor vogelliefhebber, maar ook voor natuurliefhebbers in het algemeen een enorme natuurpracht en een breed scala aan bijzondere diersoorten.

Helaas zijn de eilanden bij het grote publiek vrij onbekend, en worden ze vaak slechts geassocieerd met de oorlog tussen Argentinië en Groot-Brittannië in 1982. Er komen niet alleen veel bijzondere vogelsoorten voor op de Falklands, ook veel zeezoogdierensoorten, zoals de Dolfijn van Peale en de Kortsnuitdolfijn, worden vaak gezien in de kustwateren rondom de eilanden.

Het reisprogramma zou er als volgt uit kunnen zien:

**Steeple Jason** - Bij goede weersomstandigheden landen we een op het niet vaak bezochte Steeple Jason Island, waar zich de grootste Wenkbrauwalbatros kolonie ter wereld bevindt (ong. 113.000 broedparen).

Carcass Island – Hoewel de wat vreemde naam misschien anders doet vermoeden is dit eiland geheel knaagdiervrij waardoor er vele interessante vogelsoorten voorkomen. Zo zijn er broedende Magelhaen- en Ezelspinguïns te zien maar ook talrijke steltlopers en andere trekvogels. Er leven ook een aantal endemische soorten op Carcass Island, zoals Cobbs Winterkoning (Cobb's Wren) en de Zwarte Wipstaart (Tussack bird).

**Saunders Island** - Op Saunders Island vinden we ook Wenkbrauwalbatrossen en kunnen we de onhandige landingspogingen van deze vogels observeren wanneer ze terugkomen in de kolonie. Tevens broeden op dit eiland Blauwoogaalscholvers en 4 pinguïn soorten; Koningspinguïns, Magelhaenpinguïns, Ezelspinguïns en Rotspinguïns.

#### **Dag 5: Port Stanley, Falklands cultuur**

De hoofdstad van de Falklands heeft zo'n 2100 inwoners. We kunnen deze charmante stad op eigen initiatief verkennen en er de cultuur van de Falkland Islands ervaren. Het is een mengeling van Zuid-Amerikaanse gebruiken en Victoriaanse charme, met kleurrijke huizen, goed onderhouden tuinen en Engelse pubs.

In de omgeving van Stanley zijn meerdere gestrande zeilschepen uit het begin van de vorige eeuw te zien. Het zijn stille getuigen van de ontberingen van de 19e-eeuwse zeilers die Kaap Hoorn probeerden te rond. Het kleine maar erg interessante museum is zeker een bezoek waard, het biedt een tentoonstelling over de geschiedenis van het stadje, vanaf de eerste dagen van de kolonisatie tot aan de Falkland-oorlog van 1982. De toegangsprijzen voor de lokale attracties zijn niet inbegrepen.

#### **Dag 6 -7: Weer op zee**

Op weg naar South Georgia steken we de Antarctische Convergentie over. Zodra we deze oceanografische overgangszone bereiken en kan de watertemperatuur in slechts enkele uren tijd sterk dalen. Koud, voedselrijk water wordt aan het oppervlak gebracht door de botsende zeestromingen en dit trekt veel zeevogels aan: grote aantallen albatrossen, pijlstormvogels, prions en jagers.

## **Dag 8 – 11: Een Antarctische oase**

South Georgia komt in zicht. Denk eraan: de weersomstandigheden in deze omgeving kunnen extreem en uitdagend zijn en bepalen daardoor voor een groot deel het programma.

Gebieden die we mogelijk aandoen zijn:

**Prion Island** - Eén van de mogelijke hoogtepunten van de expeditie. Op dit eiland zijn broedende Grote albatrossen te zien en soms ook volwassen dieren die hun partner van voorgaande jaren weer begroeten. (Let op! Het eiland is gesloten voor bezoekers gedurende het begin van het broedseizoen, van 20 november tot 7 januari).

**Salisbury Plain, St Andrews Bay en Gold Harbour** - Hier bevinden zich niet alleen de grootste Koningspinguïn kolonies van South Georgia, ook herbergen de stranden hier de grootste aantallen Zuidelijke zeeolifanten ter wereld. Het is een ongelooflijk spektakel zo'n 4 ton zware zeeolifant stier te zien vechten om zijn harem te bewaken, terwijl tientallen vrouwtjes net bevallen zijn of op het punt staan dit te doen. De stranden liggen in de paartijd afgeladen vol met zeeolifanten!

**Fortuna Bay** – hier bevolken Koningspinguïns en pelsrobben de stranden. Vanaf hier kunnen wandelliefhebbers het laatste stuk van de historische Shackleton route te volgen. De wandelroute leidt over een bergpas en de 'Shackleton waterval' naar Stromness, een verlaten walvisvaarders nederzetting. Alle wandeltochten worden begeleid door gidsen en zijn afhankelijk van de weersomstandigheden en de beschikbaarheid van landingsplaatsen.

**Grytviken** – In dit verlaten Noorse walvisvaarders station, waar nu Koningspinguïns door de straten lopen en waar zeeolifanten hun intrek hebben genomen, kunnen we een bezoek brengen we aan het walvisvaart- en natuurmuseum en het nabijgelegen graf van Shackleton.

## **Dag 12: Naar het zuiden**

Mogelijk komen we onderweg zeeijs tegen. Bij de rand van het ijs hebben we kans om enkele hoog-Antarctische vogelsoorten te zien, zoals Zuidpooljagers en Sneeuwstormvogels.

## **Dag 13: Extreme landschappen in de South Orkneys**

Wanneer de weersomstandigheden goed zijn brengen we een bezoek aan het 'Orcadass' station, een Argentijnse basis op Laurie Island. Het vriendelijke personeel zal ons een rondleiding op de basis geven. In de omgeving kunnen we onder andere schitterende gletsjers bewonderen. Wanneer het niet lukt om hier te landen, staat Shingle Cove, op Signy Island op het programma.

## **Dag 14: Het laatste stuk naar Antarctica**

We passeren reusachtige ijsbergen en mogelijk ook vinvissen, terwijl we richting het zuiden varen. Er is ook een zeer goede kans op het zien van Antarctische stormvogels.

## **Dag 15 - 18: Fantastisch Antarctica**

Wanneer het de ijssituatie het toelaat varen we door de met ijsbergen bezaaide Antarctic Sound de Weddell Sea in. Hier is het verschijnen van enorme plateau ijsbergen het teken dat we de oostelijke zijde van het Antarctic

Peninsula bereikt hebben. Een mogelijke landingsplaats hier is Brown Bluff, waar we voet kunnen zetten op het Antarctische continent.

Wanneer de zeeijs condities ongunstig zijn om de Weddell Sea vanuit het westen binnen te kunnen komen, dan varen we richting Elephant Island en vandaar via de Bransfield Strait, tussen de South Shetlands en het Antarctic Peninsula door, de Antarctic Sound binnen.

De vulkanische South Shetland Islands zijn erg winderig en vaak gehuld in nevel en mist, maar ze bieden een aantal subtiele genoegens. Zo is er een grote variëteit aan flora (mossen, korstmossen en bloeiende grassen) en fauna, zoals Ezelspinguïns, Kinbandpinguïns en Zuidelijke reuzenstormvogels.

Op Half Moon Island bevindt zich een grote Kinbandpinguïnkolonie en er liggen vaak Weddell zeehonden op de kust, in de buurt van het meestal onbemande Argentijnse station 'Camara'.

Deception Island is een zogenaamde subductie krater, die via een nauwe opening met de zee verbonden is waardoor er een natuurlijke haven is gevormd voor schepen. Het schip waagt zich via de spectaculaire Neptune's Bellow in de krater. Hier vinden we in een vulkanisch maanlandschap een verlaten walvisvaarders station, warmwaterbronnen, duizenden Kaapse duiven, veel Kelpmeeuwen, Grote jagers en Zuidpoolsterren.

Wilson stormvogeltjes en Zwartbuikstormvogeltjes hebben nesten in de ruïnes van het verlaten walvisvaarders station in Whalers Bay. Vaak bezoeken pinguïns en zeehonden de geothermisch verwarmde stranden. Een alternatief is een landing bij Telefon Bay, verder de ondergelopen caldera in.

Deze verlengde reis geeft de mogelijkheid om verder langs het westelijke deel van het Antarctic Peninsula te varen. In de Gerlache Strait zijn een aantal schitterende landingen waar het ook mogelijk is om voet op het Antarctisch Continent te zetten, te midden van een episch landschap van Alpine bergpieken en reusachtige gletsjers. Ezelspinguïns, zeelupaarden, Weddell zeehonden, Bultruggen en Dwergvinvissen worden hier regelmatig gezien.

Het adembenemende landschap gaat verder ten zuiden van de Gerlache Strait. Wanneer de condities goed zijn bereiken we mogelijk het geroemde Lemaire Channel.

NB: De weersverwachting en de zee condities op de Drake Passage bepalen het exacte moment van vertrek uit Antarctica.

### **Dag 19 - 20: Bekende zeeën, bekende vrienden**

We varen weer noordwaarts, richting de Drake Passage. Hier ontmoeten we weer oude bekenden; de vele zeevogels die we voor het eerst ontmoet hebben op de heenreis, maar die nu op ons overkomen als oude bekenden.

### **Dag 21: Helemaal het einde: Ushuaia**

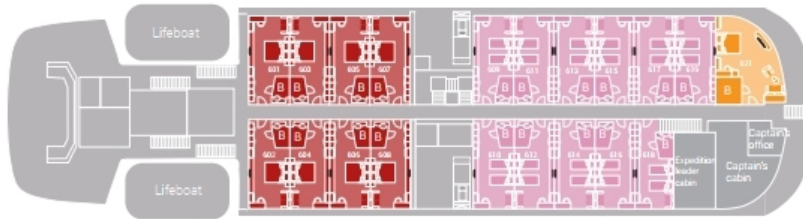
Aan ieder avontuur, hoe mooi ook, komt uiteindelijk een einde. U monstert af in Ushuaia, met als bagage de diepe indrukken die deze bijzondere reis en de ruige natuur op u gemaakt hebben.



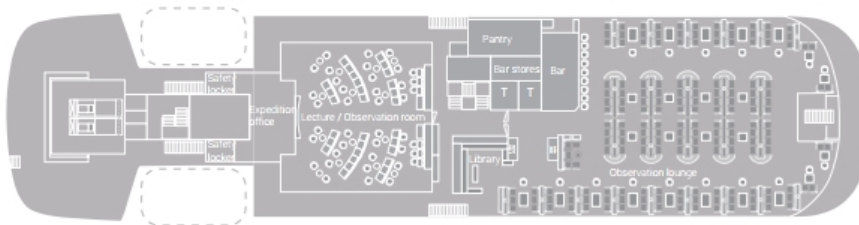
# DEKPLAN



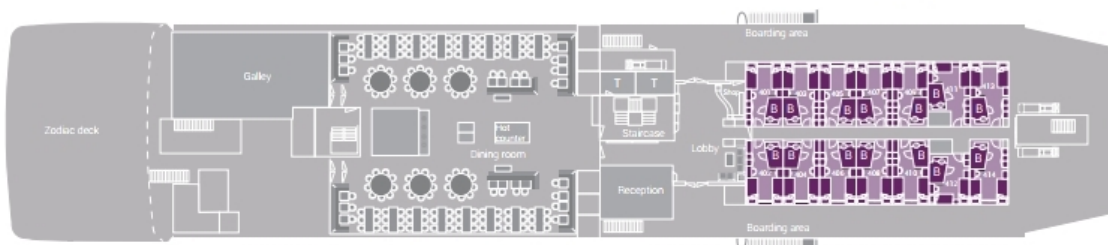
Deck 7



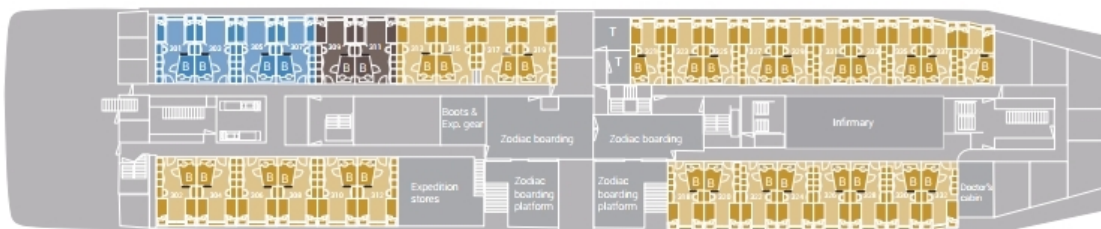
Deck 6



Deck 5



Deck 4



Deck 3

m/v Hondius deck plan   Oceanwide Expeditions			
Hondius Suite	Twin Window	Upper / lower berths	Double bed
Grand Suite with private balcony	Twin Porthole	Lower berths	Toilet
Junior Suite	Triple Porthole	2 separate lower berths	Bathroom
Superior	Quadruple Porthole		

## HUTTEN

---

**Vierpersoonshut met patrijspoot € 9422**



**Driepersoonshut met patrijspoot € 10459**



**Tweepersoonshut met patrijspoot € 11453**



**Tweepersoonshut met raam € 11972**



**Tweepersoonshut deluxe € 12750**

---



---

**Superiorhut € 13658**



---

**Junior suite € 14479**



---

**Grand suite met privé balkon € 16424**

